

ANEXA nr. 9: PROCES-VERBAL de afişare a ofertei de vânzare - Formular - Model

(- Anexa nr. 1I la normele metodologice)

Judeţul/Localitatea	OLT/BREBENI	Registrul de evidenţă nr.	43	din	27.02.2025
Primăria	COM.BREBENI			(zi/lună/an)	

Încheiat astăzi, 27.02.2025, în temeiul art. 6 alin. (2) din Legea nr. 17/2014 privind unele măsuri de reglementare a vânzării terenurilor agricole situate în extravilan şi de modificare a Legii nr. 268/2001 privind privatizarea societăţilor ce deţin în administrare terenuri proprietate publică şi privată a statului cu destinaţie agricolă şi înfiinţarea Agenţiei Domeniilor Statului, cu modificările şi completările ulterioare.


În vederea îndeplinirii formalităţilor prevăzute de lege şi aducerii la cunoştinţă preemtorilor a ofertei de vânzare nr. 05 din data de 27.02.2025 depusă de către HACU FLORENTINA

în calitate de vânzător/vânzătoare, proprietar/coproprietar/asociat unic/acţionar, al terenului agricol situat în extravilanul localităţii BREBENI, judeţul OLT, s-a constatat afişarea ofertei de vânzare la sediul instituţiei şi pe pagina de internet www.primariabrebenei.ro în data de 27.02.2025.
Oferta de vânzare nr. 05 din data de 27.02.2025 se afişează pentru un termen de 45 de zile lucrătoare şi conţine informaţii privind proprietarul terenului agricol, date privind identificarea terenului, precum şi condiţiile de vânzare.


În acest sens s-a întocmit proces-verbal de afişare a ofertei de vânzare nr. 05 din data de 27.02.2025 a terenului agricol situat în extravilan.

Primar
CÎRSTEA FLOREA,
(numele şi prenumele în clar)

Semnătura



Secretar general



Inspector



ANEXA nr. 2:

(- Anexa nr. 1B la normele metodologice)
 (1)- Model - - Formular pentru persoane fizice -

OFERTĂ DE VÂNZARE TEREN

Subsemnatul/Subsemnata¹⁾ MACU FLORENTINA, având adresa de comunicare în CNP. [redacted], localitatea TIMISOARA, str. Acaol REMUS RĂDULEȚ, nr. 20, bl. 137, sc. B et. 2, ap. 11 județul/sectorul TIMIS, codul poștal 300399, e-mail patru.florentina@yahoo.com, tel. 0726 410810, vânzând teren agricol situat în extravilan, în suprafață de 1,1034 (ha), reprezentând cota parte 1/1, la prețul de (*) 23.100 (trezeci și trei mii euro) (lei).

¹⁾Se completează numele și prenumele proprietarului terenului.

Condițiile de vânzare²⁾ sunt următoarele:

²⁾Se va completa în cifre și litere.

Date privind identificarea terenului:


Specificare	Informații privind amplasamentul terenului						Categorია de folosință ³⁾ (**)	Observații	
	Orașul/Comuna/Județul (*)	Suprafață (ha)		Număr cadastral (**)	Număr de carte funciară (**)	Număr tarla/lot (**)			Număr parcelă (**)
		Suprafața totală (*)	Cotă-parte ⁵⁾						
Se completează de către vânzător.	<u>BREBENI</u>	<u>1,1034</u>	<u>1/1</u>	<u>133</u>	<u>133</u>	<u>105</u>	<u>46</u>	<u>AR</u>	
Verificat primărie ⁴⁾	<u>/</u>	<u>/</u>	<u>/</u>	<u>/</u>	<u>/</u>	<u>/</u>	<u>/</u>	<u>/</u>	

(*)Declar că terenul agricol situat în extravilan face obiectul a pronunțarea unei hotărâri judecătorești care să țină loc de contract de vânzare: DA | _ | NU | _ |

³⁾Se completează categoria de folosință a terenurilor agricole situate în extravilan conform art. 2 din Legea fondului funciar nr. **18/1991**, republicată, cu modificările și completările ulterioare.

⁴⁾Se completează cu "X" rubricile în care informațiile pot fi comparate cu datele din Registrul agricol, evidențele fiscale, evidențele de stare civilă, altele asemenea.

⁵⁾Cota-parte din suprafață se exprimă în fracție și în hectare. Cunoscând că falsul în declarații se pedepsește conform Legii nr. **286/2009** privind **Codul penal**, cu modificările și completările ulterioare, declar că datele sunt reale, corecte și complete.

Vânzător/Împuternicit,
MACU FLORENTINA
 (numele și prenumele în clar)
 Semnătura

 L.S.

Data 25.02.2025

NOTE:
 Câmpurile notate cu (*) sunt obligatoriu de completat.
 Câmpurile notate cu (**) se completează în cazul în care sunt cunoscute informațiile.